

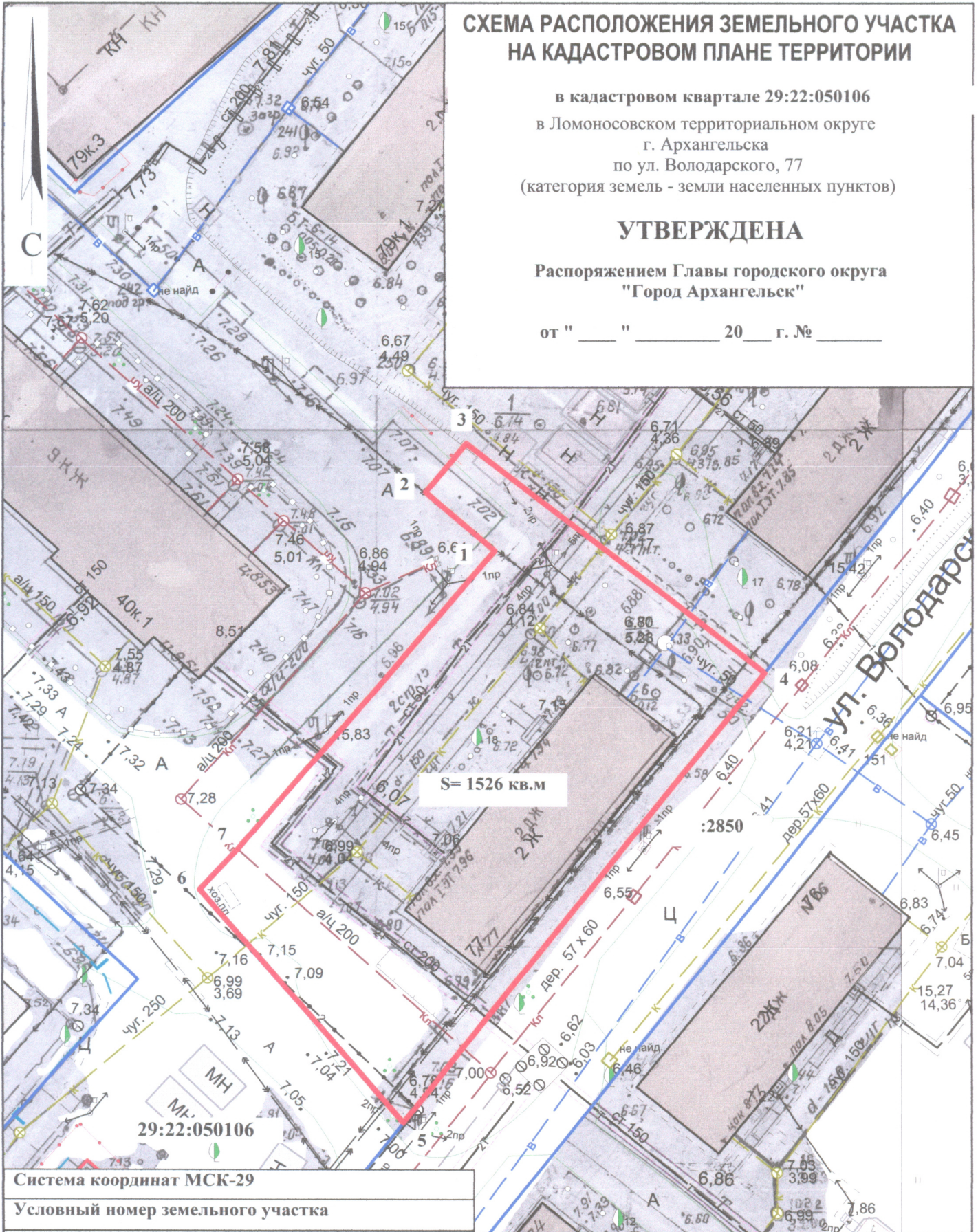
# СХЕМА РАСПОЛОЖЕНИЯ ЗЕМЕЛЬНОГО УЧАСТКА НА КАДАСТРОВОМ ПЛАНЕ ТЕРРИТОРИИ

в кадастровом квартале 29:22:050106  
в Ломоносовском территориальном округе  
г. Архангельска  
по ул. Володарского, 77  
(категория земель - земли населенных пунктов)

**УТВЕРЖДЕНА**

Распоряжением Главы городского округа  
"Город Архангельск"

от "     "     20     г. №     \_\_\_\_\_



Система координат МСК-29

Условный номер земельного участка

Площадь земельного участка 1526 кв.м.

Обозначение характерных точек границ	координаты, м	
	X	Y
1	651701.17	2520505.23
2	651706.66	2520498.46
3	651711.46	2520502.13
4	651690.44	2520531.34
5	651645.69	2520498.75
6	651667.41	2520478.64
7	651671.47	2520482.14

## УСЛОВНЫЕ ОБОЗНАЧЕНИЯ:

- граница образуемого земельного участка
- граница учтенных земельных участков
- 29:22:050106** номер кадастрового квартала
- :2850** кадастровый номер земельного участка

Масштаб 1 : 500



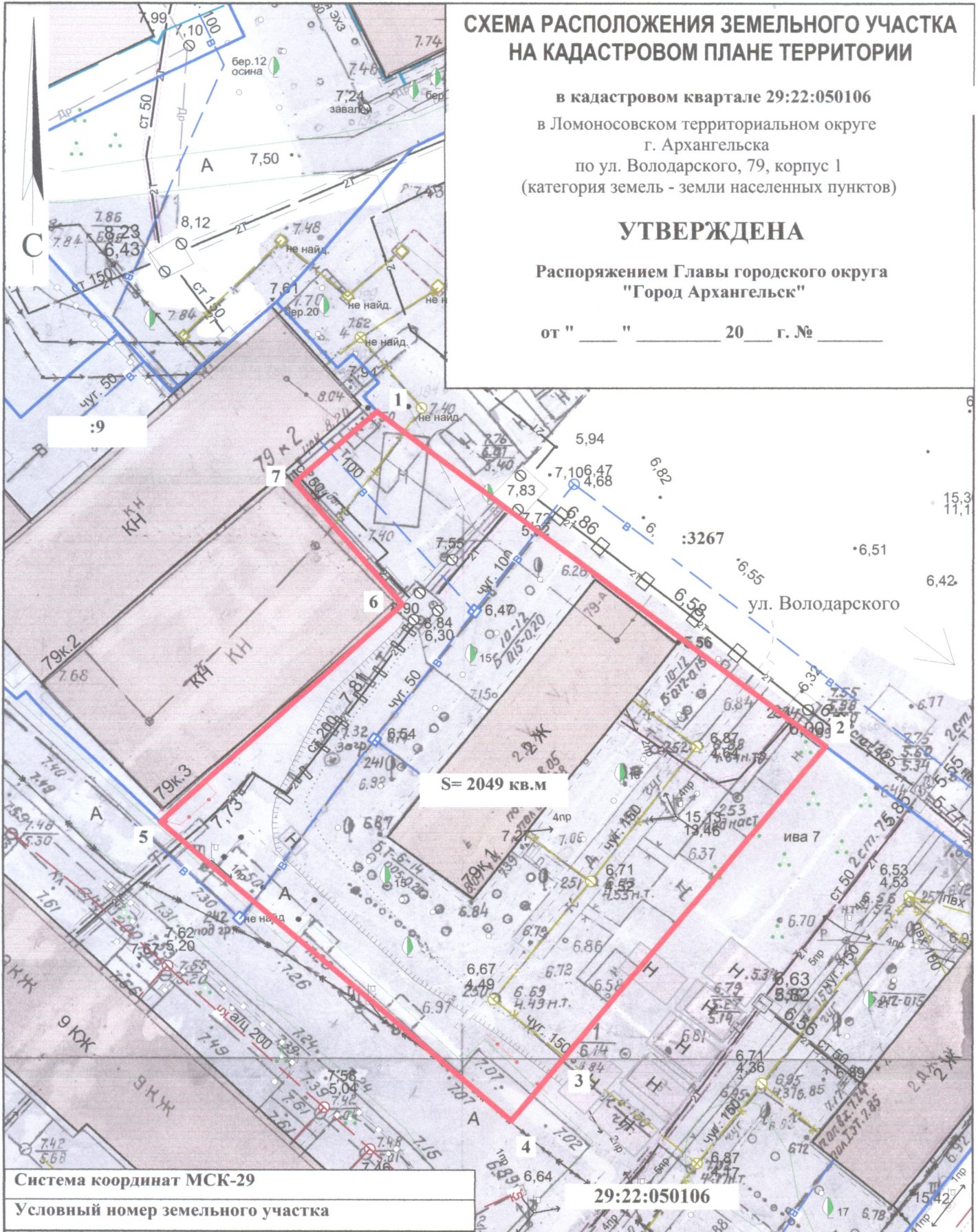
# СХЕМА РАСПОЛОЖЕНИЯ ЗЕМЕЛЬНОГО УЧАСТКА НА КАДАСТРОВОМ ПЛАНЕ ТЕРРИТОРИИ

в кадастровом квартале 29:22:050106  
в Ломоносовском территориальном округе  
г. Архангельска  
по ул. Володарского, 79, корпус 1  
(категория земель - земли населенных пунктов)

**УТВЕРЖДЕНА**

Распоряжением Главы городского округа  
"Город Архангельск"

от "     "     20     г. №     "



S = 2049 кв.м

Система координат МСК-29

Условный номер земельного участка

Площадь земельного участка 2049 кв.м.

Обозначение характерных точек границ	координаты, м	
	X	Y
1	651774.59	2520483.02
2	651743.87	2520526.95
3	651711.45	2520502.13
4	651706.66	2520498.46
5	651734.06	2520464.21
6	651756.06	2520486.15
7	651767.54	2520475.56

29:22:050106

**УСЛОВНЫЕ ОБОЗНАЧЕНИЯ:**

- граница образуемого земельного участка
- граница учтенных земельных участков
- 29:22:050106** номер кадастрового квартала
- :3267** кадастровый номер земельного участка

Масштаб 1 : 500



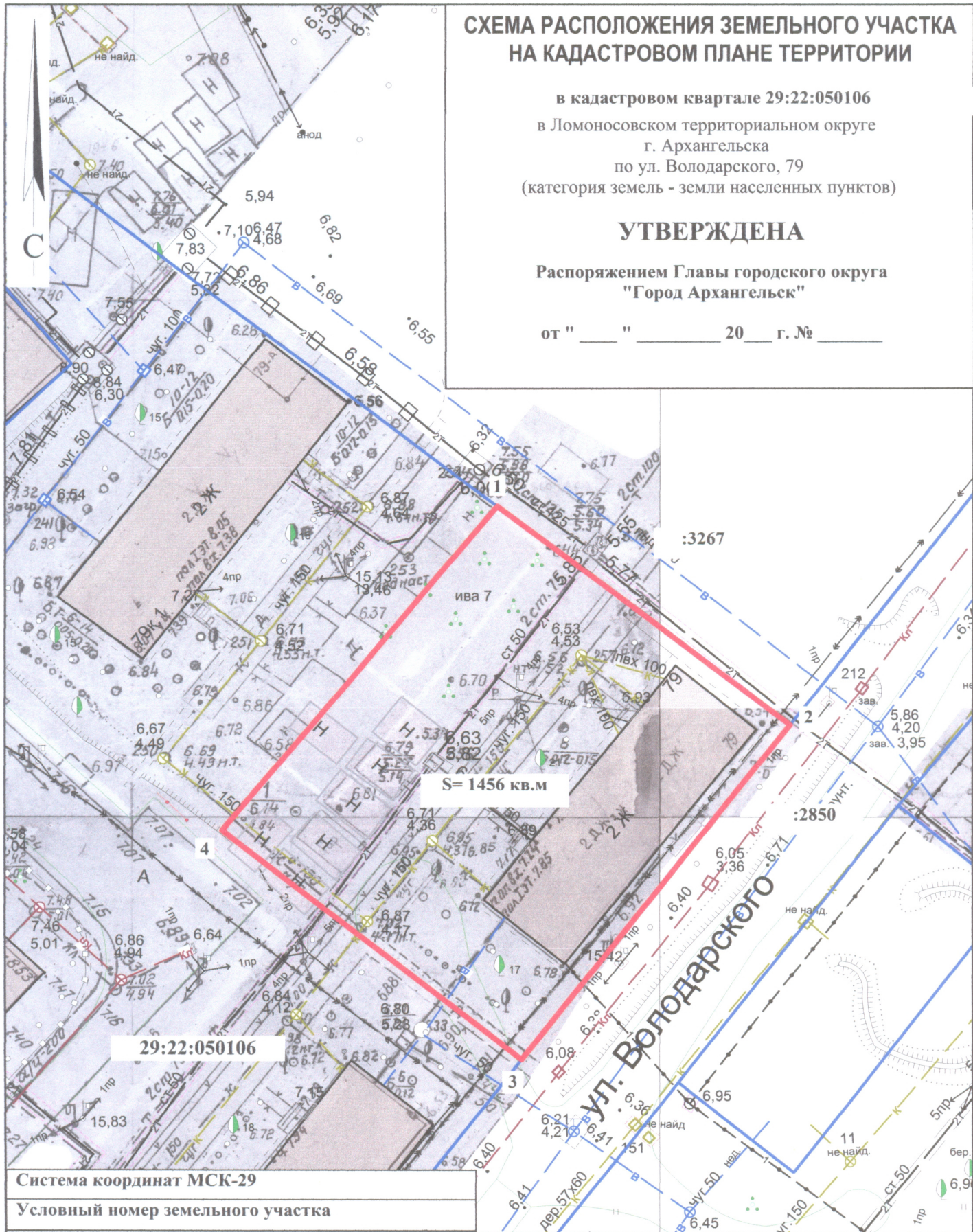
# СХЕМА РАСПОЛОЖЕНИЯ ЗЕМЕЛЬНОГО УЧАСТКА НА КАДАСТРОВОМ ПЛАНЕ ТЕРРИТОРИИ

в кадастровом квартале 29:22:050106  
в Ломоносовском территориальном округе  
г. Архангельска  
по ул. Володарского, 79  
(категория земель - земли населенных пунктов)

**УТВЕРЖДЕНА**

Распоряжением Главы городского округа  
"Город Архангельск"

от " " 20 г. №



S= 1456 кв.м

29:22:050106

Система координат МСК-29		
Условный номер земельного участка		
Площадь земельного участка 1456 кв.м.		
Обозначение характерных точек границ	координаты, м	
	X	Y
1	651743.87	2520526.95
2	651723.82	2520555.63
3	651690.44	2520531.34
4	651711.46	2520502.13

**УСЛОВНЫЕ ОБОЗНАЧЕНИЯ:**

<span style="color: red;">—</span>	граница образуемого земельного участка
<span style="color: blue;">—</span>	граница учтенных земельных участков
29:22:050106	номер кадастрового квартала
:2850	кадастровый номер земельного участка

Масштаб 1 : 500



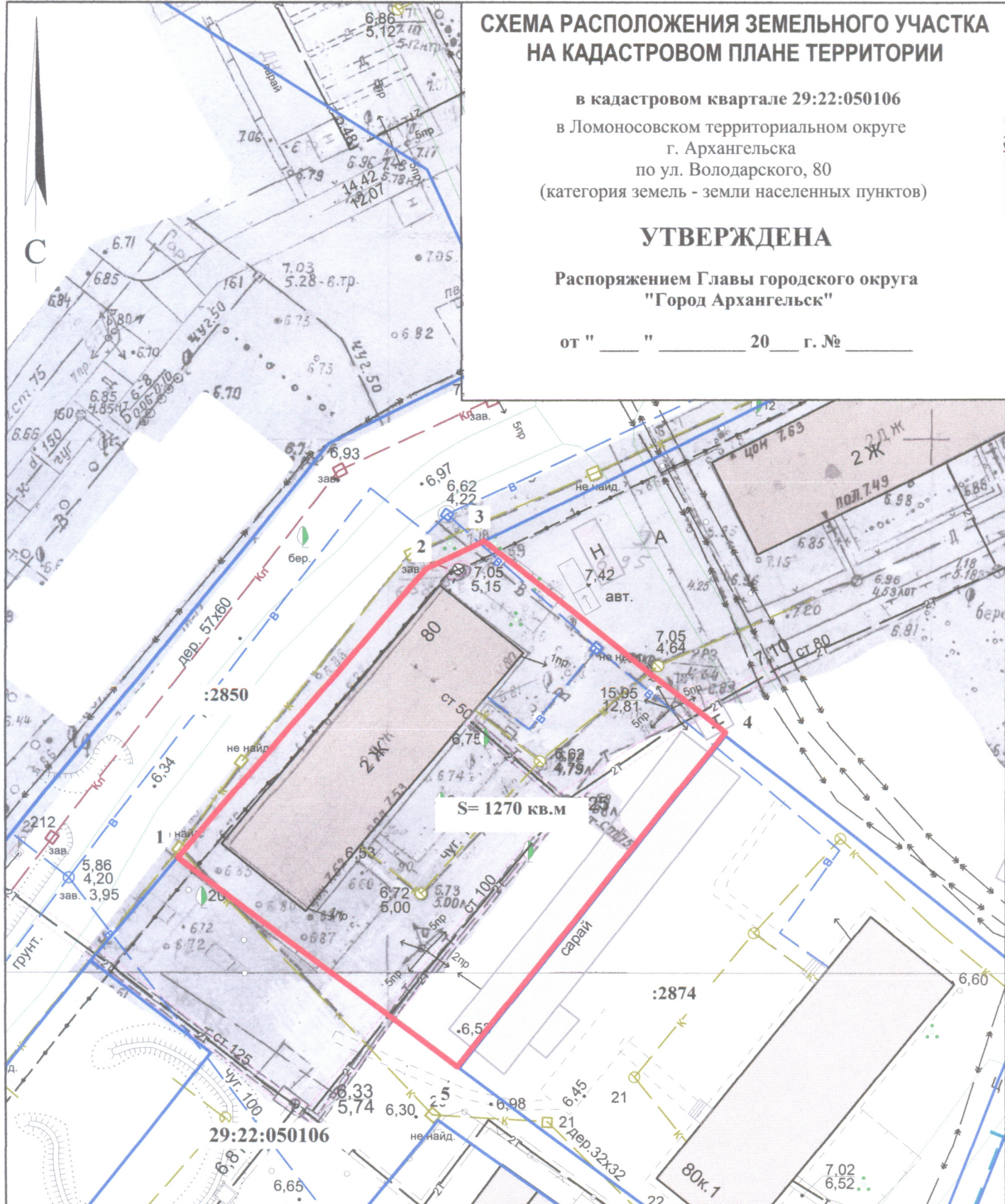
# СХЕМА РАСПОЛОЖЕНИЯ ЗЕМЕЛЬНОГО УЧАСТКА НА КАДАСТРОВОМ ПЛАНЕ ТЕРРИТОРИИ

в кадастровом квартале 29:22:050106  
в Ломоносовском территориальном округе  
г. Архангельска  
по ул. Володарского, 80  
(категория земель - земли населенных пунктов)

## УТВЕРЖДЕНА

Распоряжением Главы городского округа  
"Город Архангельск"

от "     "     20     г. №     \_\_\_\_\_



Система координат МСК-29  
Условный номер земельного участка

Площадь земельного участка 1270 кв.м.

Обозначение характерных точек границ	координаты, м	
	X	Y
1	651726.24	2520573.93
2	651754.35	2520595.56
3	651757.15	2520600.76
4	651739.95	2520623.70
5	651707.70	2520600.27

- УСЛОВНЫЕ ОБОЗНАЧЕНИЯ:**
- граница образуемого земельного участка
  - граница учтенных земельных участков
  - 29:22:050106 номер кадастрового квартала
  - :2850 кадастровый номер земельного участка

Масштаб 1 : 500



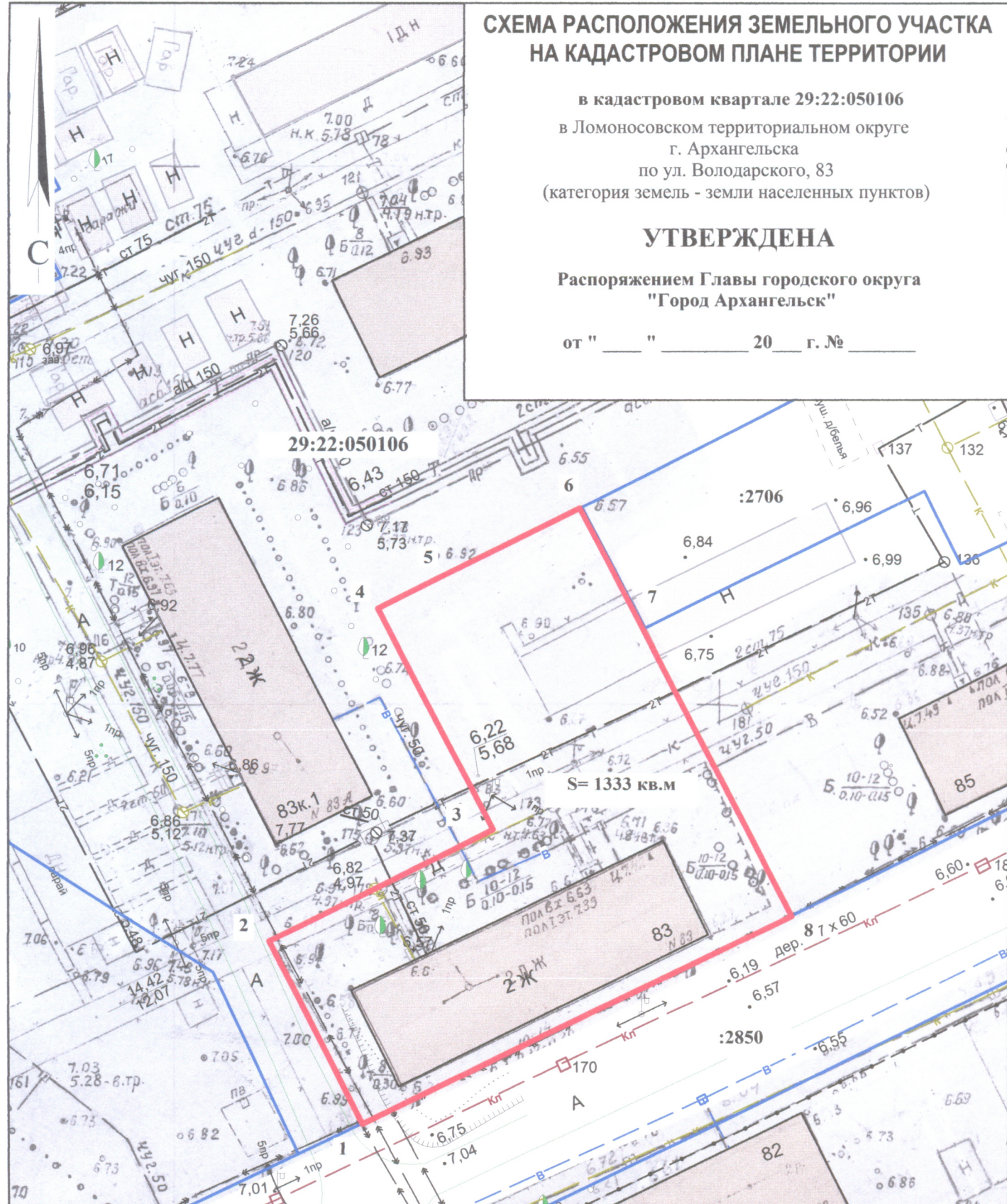
# СХЕМА РАСПОЛОЖЕНИЯ ЗЕМЕЛЬНОГО УЧАСТКА НА КАДАСТРОВОМ ПЛАНЕ ТЕРРИТОРИИ

в кадастровом квартале 29:22:050106  
в Ломоносовском территориальном округе  
г. Архангельска  
по ул. Володарского, 83  
(категория земель - земли населенных пунктов)

## УТВЕРЖДЕНА

Распоряжением Главы городского округа  
"Город Архангельск"

от "        "        20    г. №       



Система координат МСК-29

Условный номер земельного участка

Площадь земельного участка 1333 кв.м.

Обозначение характерных точек границ	координаты, м	
	X	Y
1	651777.64	2520608.43
2	651794.33	2520599.28
3	651805.51	2520619.38
4	651825.85	2520607.99
5	651829.01	2520613.61
6	651835.99	2520626.14
7	651824.87	2520632.38
8	651798.56	2520647.14

### УСЛОВНЫЕ ОБОЗНАЧЕНИЯ:

- граница образуемого земельного участка
- граница учтенных земельных участков
- 29:22:050106** номер кадастрового квартала
- :2850** кадастровый номер земельного участка

Масштаб 1 : 500



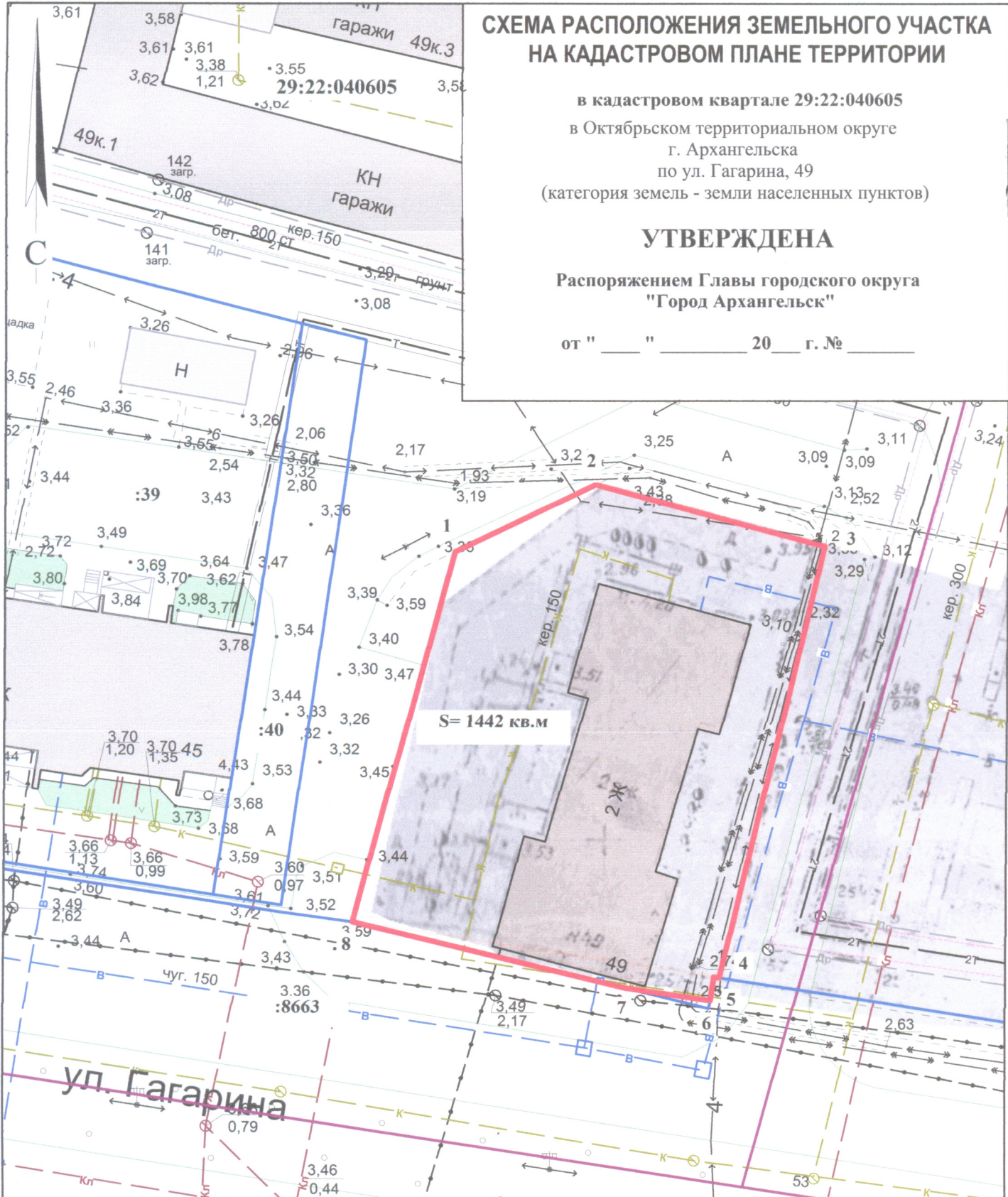
# СХЕМА РАСПОЛОЖЕНИЯ ЗЕМЕЛЬНОГО УЧАСТКА НА КАДАСТРОВом ПЛАНЕ ТЕРРИТОРИИ

в кадастровом квартале 29:22:040605  
в Октябрьском территориальном округе  
г. Архангельска  
по ул. Гагарина, 49  
(категория земель - земли населенных пунктов)

## УТВЕРЖДЕНА

Распоряжением Главы городского округа  
"Город Архангельск"

от " " 20 г. №



Система координат МСК-29

Условный номер земельного участка

Площадь земельного участка 1442 кв.м.

Обозначение характерных точек границ	координаты, м	
	X	Y
1	653316.76	2521168.87
2	653323.57	2521181.47
3	653318.57	2521202.79
4	653277.92	2521194.83
5	653277.98	2521194.34
6	653275.74	2521194.08
7	653276.58	2521186.26
8	653281.74	2521160.95

### УСЛОВНЫЕ ОБОЗНАЧЕНИЯ:

- граница образуемого земельного участка
- граница учтенных земельных участков
- 29:22:040605** номер кадастрового квартала
- :8663** кадастровый номер земельного участка

Масштаб 1 : 500



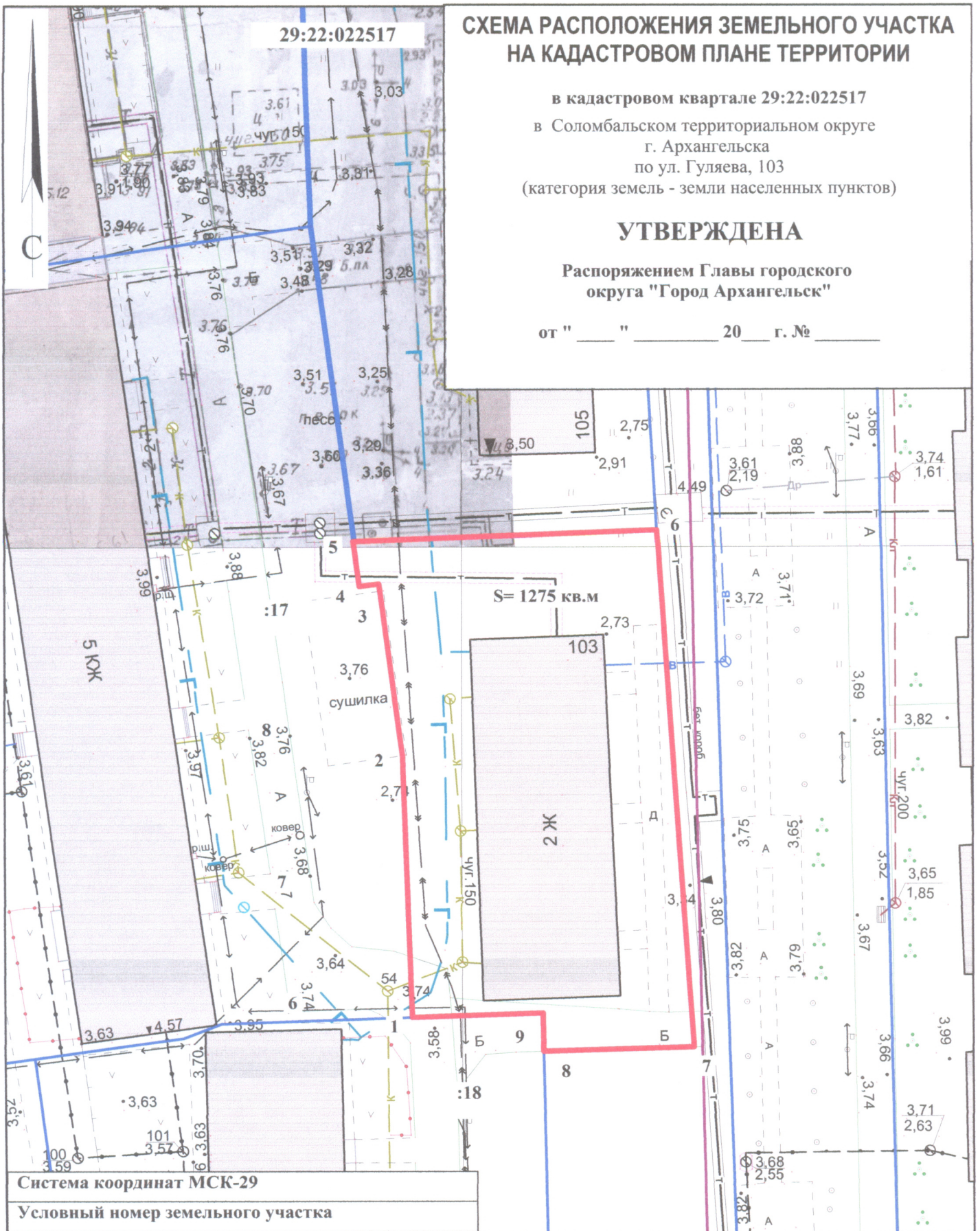
# СХЕМА РАСПОЛОЖЕНИЯ ЗЕМЕЛЬНОГО УЧАСТКА НА КАДАСТРОВОМ ПЛАНЕ ТЕРРИТОРИИ

в кадастровом квартале 29:22:022517  
в Соломбальском территориальном округе  
г. Архангельска  
по ул. Гуляева, 103  
(категория земель - земли населенных пунктов)

**УТВЕРЖДЕНА**

Распоряжением Главы городского  
округа "Город Архангельск"

от " " 20 г. №



Система координат МСК-29

Условный номер земельного участка

Площадь земельного участка 1275 кв.м.

Обозначение характерных точек грани	координаты, м	
	X	Y
1	656349.12	2518609.94
2	656374.40	2518608.11
3	656390.95	2518605.24
4	656390.63	2518603.42
5	656394.99	2518602.67
6	656397.17	2518631.45
7	656347.26	2518636.81
8	656346.31	2518622.54
9	656350.02	2518622.33

## УСЛОВНЫЕ ОБОЗНАЧЕНИЯ:

— граница образуемого земельного участка

— граница учтенных земельных участков

29:22:022517 номер кадастрового квартала

:17 кадастровый номер земельного участка

Масштаб 1 : 500



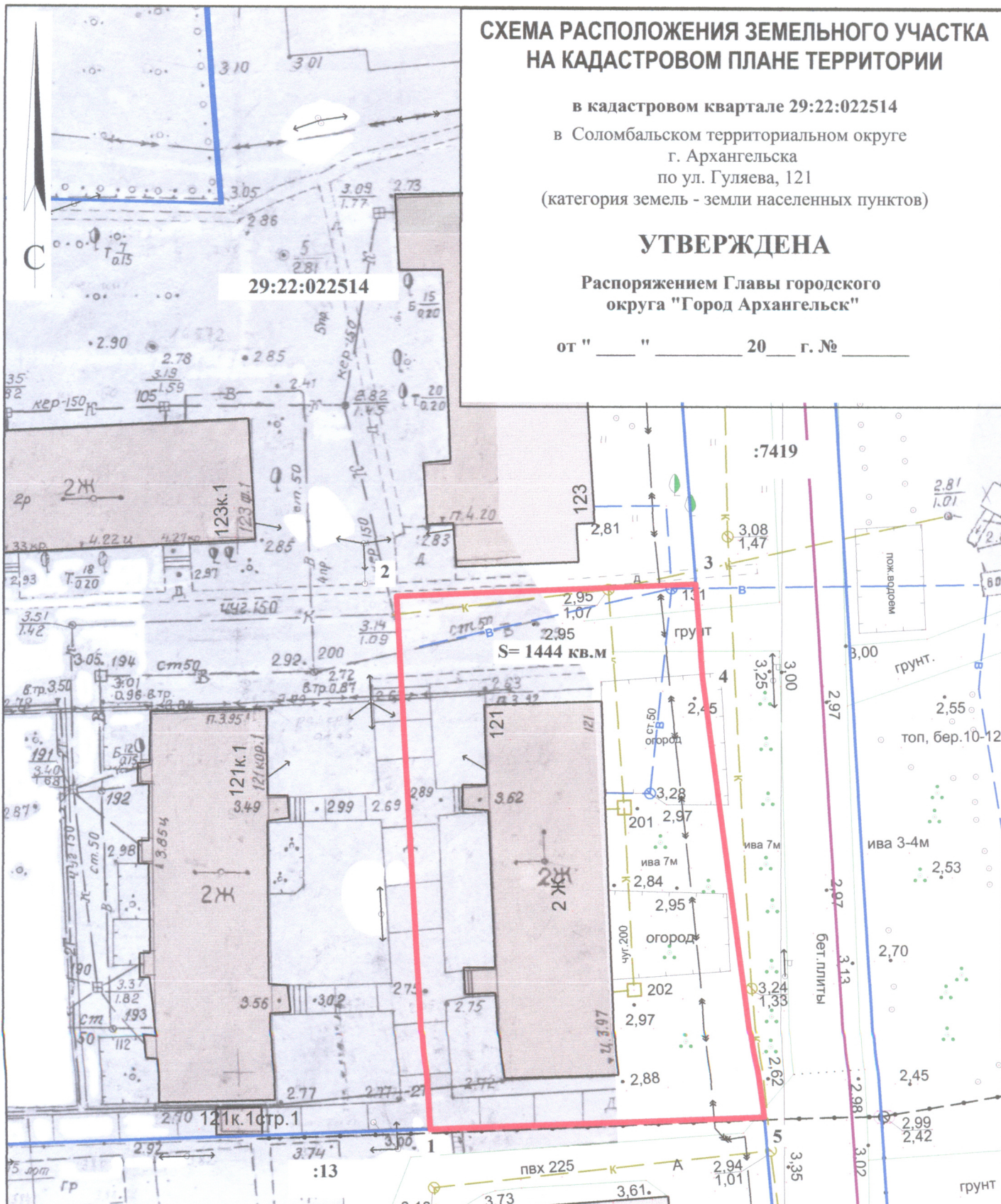
# СХЕМА РАСПОЛОЖЕНИЯ ЗЕМЕЛЬНОГО УЧАСТКА НА КАДАСТРОВОМ ПЛАНЕ ТЕРРИТОРИИ

в кадастровом квартале 29:22:022514  
в Соломбальском территориальном округе  
г. Архангельска  
по ул. Гуляева, 121  
(категория земель - земли населенных пунктов)

**УТВЕРЖДЕНА**

Распоряжением Главы городского  
округа "Город Архангельск"

от " " 20 г. №



Система координат МСК-29

Условный номер земельного участка

Площадь земельного участка 1444 кв.м.

Обозначение характерных точек границ	координаты, м	
	X	Y
1	656688.15	2518569.15
2	656737.74	2518564.40
3	656740.02	2518591.81
4	656731.37	2518592.81
5	656690.45	2518599.82

## УСЛОВНЫЕ ОБОЗНАЧЕНИЯ:

- граница образуемого земельного участка
- граница учтенных земельных участков
- 29:22:022514 номер кадастрового квартала
- :7419 кадастровый номер земельного участка

Масштаб 1 : 500



# СХЕМА РАСПОЛОЖЕНИЯ ЗЕМЕЛЬНОГО УЧАСТКА НА КАДАСТРОВИМ ПЛАНЕ ТЕРРИТОРИИ

в кадастровом квартале 29:22:011308  
в Маймаксанском территориальном округе  
г. Архангельска  
по ул. Победы, 104, корпус 1  
(категория земель - земли населенных пунктов)

**УТВЕРЖДЕНА**

Распоряжением Главы городского  
округа "Город Архангельск"

от "        "        20    г. №       

красная линия

29:22:011308

S= 2902 кв.м

:7936

Система координат МСК-29

Условный номер земельного участка

Площадь земельного участка 2902 кв.м.

Обозначение  
характерных  
точек границ

координаты, м

X

Y

1  
2  
3  
4  
5  
6  
7  
8

666560.65  
666572.32  
666524.02  
666506.97  
666523.06  
666509.60  
666529.36  
666547.77

2518313.57  
2518341.08  
2518361.44  
2518320.10  
2518313.79  
2518279.57  
2518271.48  
2518318.63

## УСЛОВНЫЕ ОБОЗНАЧЕНИЯ:

- граница образуемого земельного участка
- граница учтенных земельных участков

**29:22:011308** номер кадастрового квартала

**:7936** кадастровый номер земельного участка

Масштаб 1 : 1000



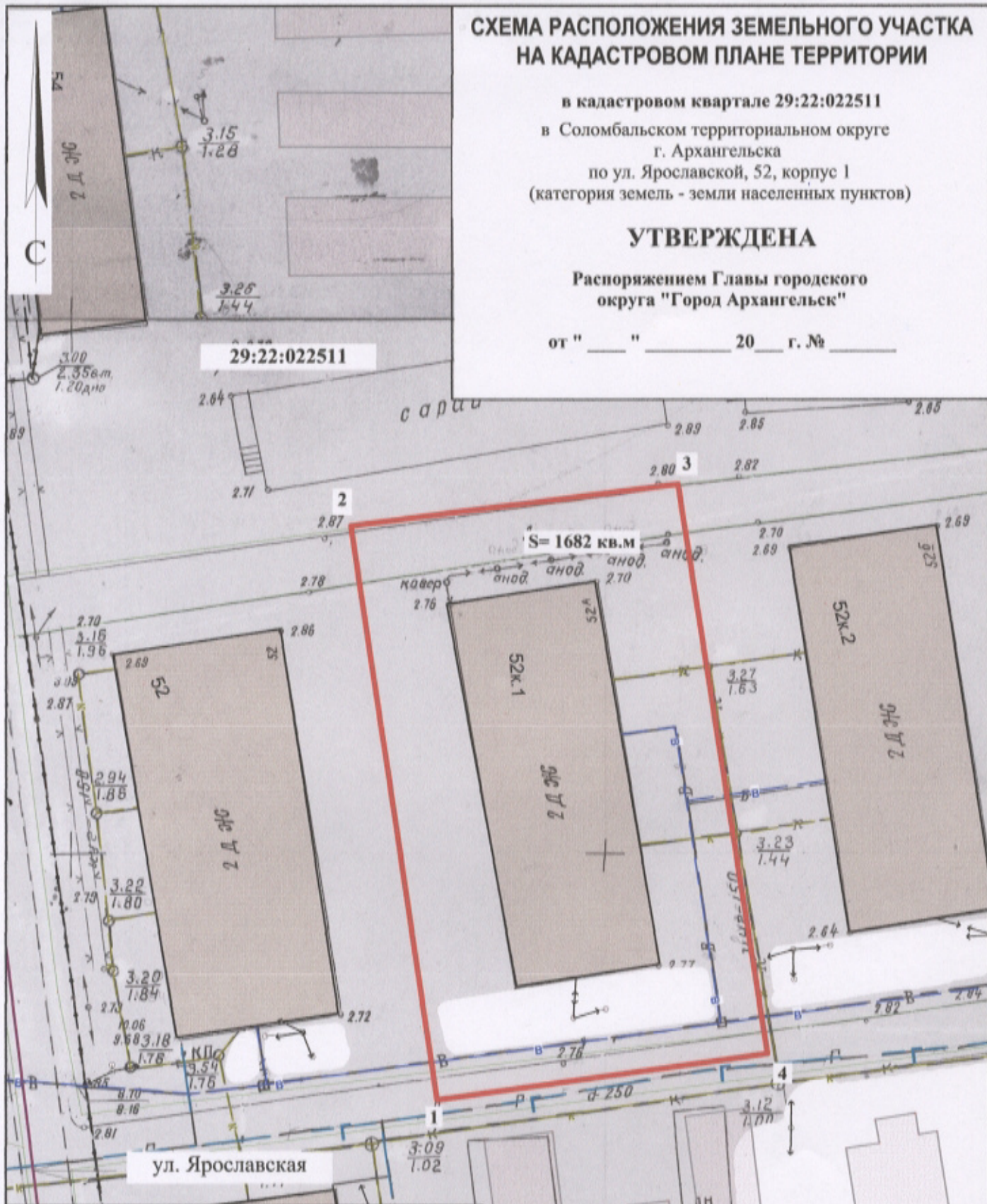
# СХЕМА РАСПОЛОЖЕНИЯ ЗЕМЕЛЬНОГО УЧАСТКА НА КАДАСТРОВОМ ПЛАНЕ ТЕРРИТОРИИ

в кадастровом квартале 29:22:022511  
в Соломбальском территориальном округе  
г. Архангельска  
по ул. Ярославской, 52, корпус 1  
(категория земель - земли населенных пунктов)

**УТВЕРЖДЕНА**

Распоряжением Главы городского  
округа "Город Архангельск"

от " \_\_\_ " \_\_\_\_\_ 20\_\_ г. № \_\_\_\_\_



Система координат МСК-29		
Условный номер земельного участка		
Площадь земельного участка 1682 кв.м.		
Обозначение характерных точек границ	координаты, м	
	X	Y
1	656838.11	2519030.69
2	656891.52	2519020.54
3	656896.58	2519050.99
4	656843.65	2519061.44

**УСЛОВНЫЕ ОБОЗНАЧЕНИЯ:**

- граница образуемого земельного участка
- граница учтенных земельных участков

номер кадастрового квартала  
**29:22:022511**

Масштаб 1 : 500



# СХЕМА РАСПОЛОЖЕНИЯ ЗЕМЕЛЬНОГО УЧАСТКА НА КАДАСТРОВОМ ПЛАНЕ ТЕРРИТОРИИ

в кадастровом квартале 29:22:050107  
в Ломоносовском территориальном округе  
г. Архангельска  
по ул. Розы Люксембург, 73, корпус 2  
(категория земель - земли населенных пунктов)

**УТВЕРЖДЕНА**

Распоряжением Главы городского  
округа "Город Архангельск"

от " \_\_\_ " \_\_\_ 20\_\_ г. № \_\_\_

29:22:050107

:1083

:37

S= 1319 кв.м

Система координат МСК-29

Условный номер земельного участка

Площадь земельного участка 1319 кв.м.

Обозначение характерных точек границы	координаты, м	
	X	Y
1	651641.59	2520967.84
2	651629.44	2521001.74
3	651594.79	2520989.42
4	651607.27	2520955.60
5	651625.28	2520961.99

## УСЛОВНЫЕ ОБОЗНАЧЕНИЯ:

— граница образуемого земельного участка

— граница учтенных земельных участков

29:22:050107 номер кадастрового квартала

:1083 кадастровый номер земельного участка

Масштаб 1 : 500